



Pomáhat a chránit

KRAJSKÉ ŘEDITELSTVÍ POLICIE STŘEDOČESKÉHO KRAJE

Územní odbor Nymburk  
Dopravní inspektorát

JID: PCR01ETRpo129427863

21-08-2017  
JHPD 170667



KRPS-213987-1/ČJ-2017-010806-PPK

15. srpna 2017

Počet listů: 1  
Přílohy: 1/2

MULTIAQUA S.R.O.  
Veverkova 1343  
500 02 Hradec Králové

### Mrlina, Rašovice - Havransko – nánosy na bermách – dočasný výjezd na s.č. II/330

Dopravní inspektorát PČR Nymburk jako příslušný orgán podle § 10 odst. 4 písm. b) zákona č. 13/1997 Sb., ve znění pozdějších předpisů, vydává závazné stanovisko k připojení pozemku p.č.132/8 v k.ú. Rašovice u Nymburka na pozemní komunikaci silnici č. II/330.

Připojení bude provedeno dočasným vjezdem na silnici II/330, který bude proveden propustkem se zatrubněním o šířce 3 m. Povrch vjezdu bude proveden z makadamu a bude užíván výhradně k dopravě spojené s výše uvedenou akcí.

Připojení pozemku na pozemní komunikaci musí svými parametry, provedením a způsobem připojení vyhovovat požadavkům bezpečného užívání a bezpečného a plynulého provozu na přilehlé pozemní komunikaci.

Součástí dokumentace jsou zpracované rozhledové poměry v souladu s ČSN 73 6102 pro rychlost v úseku 30 km/h.

Povrch sjezdu bude proveden tak, aby srážkové vody nestékaly na shora uvedenou komunikaci a tím nenarušovaly její odtokové poměry.

Dopravní inspektorát **nesouhlasí** s omezováním rychlosti na silnici č. II/330.

Výjezd vozidel stavby ze stávající účelové komunikace na silnici č. II/330 bude vyznačen pouze DZ č.IP22. V případě, že nejsou dostatečné rozhledové poměry v místě připojení účelové komunikace na silnici č. II/330, budou zajištěny rozhledové poměry v souladu s ČSN 73 6102 úpravou vegetace nebo přesunutím vjezdu.

V době, kdy nebudou probíhat práce, bude omezení v maximální možné míře minimalizováno (nesmí však dojít k ohrožení bezpečnosti provozu na pozemních komunikacích).

Vozidla budou na komunikaci silnice č.II/330 a II/329 vyjíždět řádně očištěna.

V dotčeném úseku silnice, bude při vlastní realizaci umístěno přechodné dopravní značení odsouhlasené dopravním inspektorátem dne 15.8.2017.

Přechodné dopravní značení musí být rozměrem a barevným provedením v souladu s vyhl. č. 294/2015 Sb., ve znění pozdějších předpisů a musí být umístěno podle zásad pro označování pracovních míst na pozemních komunikacích TP 66.

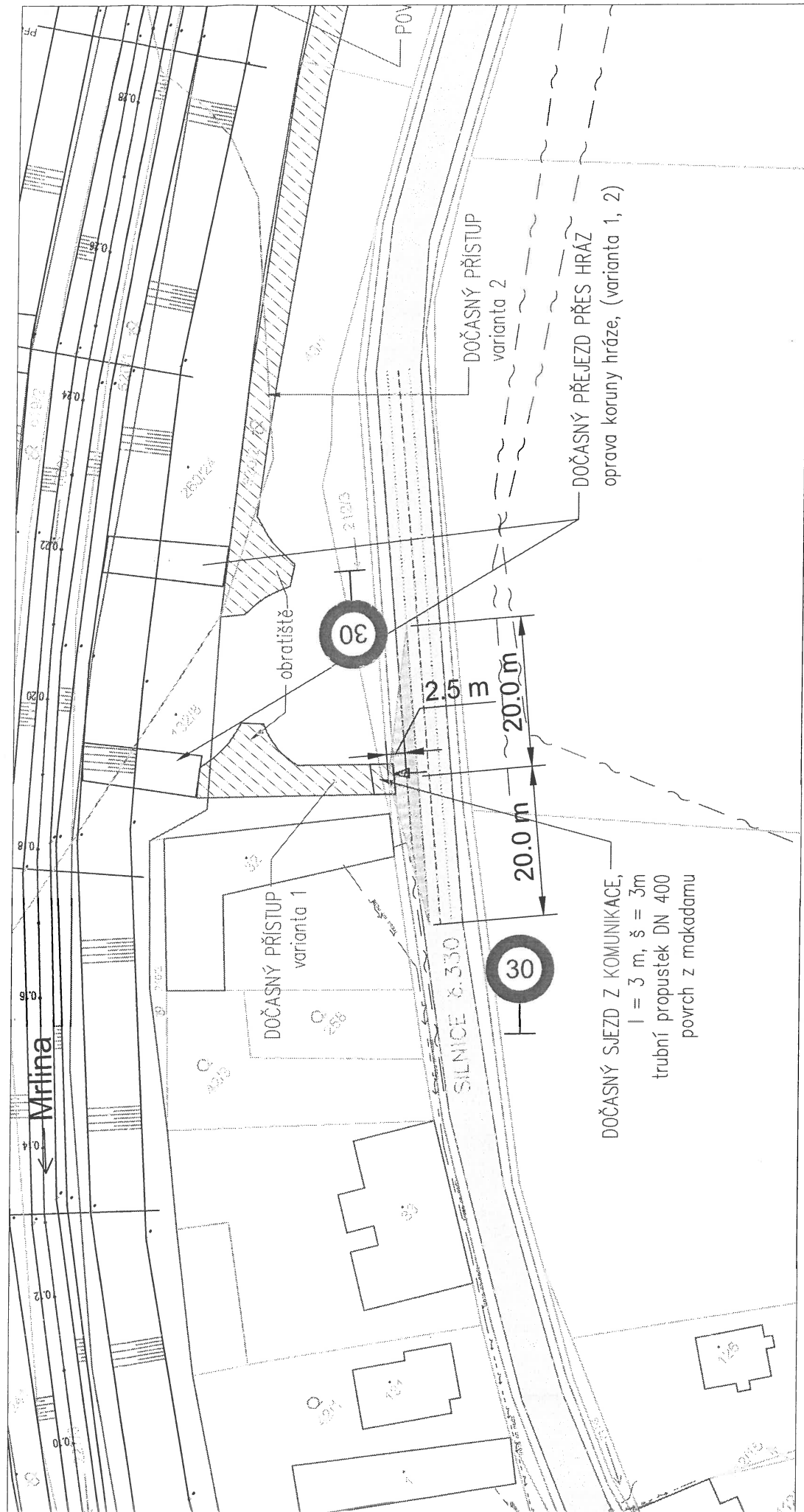
Dopravní inspektorát PČR Nymburk jako dotčený orgán podle § 77 odst. 2) písm. b) zákona č. 361/2000 Sb., ve znění pozdějších předpisů, vydává vyjádření ke stanovení přechodné úpravy provozu na pozemní komunikaci.

Zpracoval: por. Bc. Jan Šťastný, tel.: 974 878 253



z r. por. Bc. Jan Šťastný

npor. Bc. Josef Ulrich, DiS  
vedoucí DI Nymburk



#### LEGENDA:

- hranice pozemků
- hranice katastr. území
- hranice stavby
- přístupová cesta ke stavbě, manipul. pruh
- zařízení staveniště
- dočasný sjezd z komunikace
- sjezdy z veřejných komunikací
- rozhledový trojúhelník

#### POLICIE ČESKÉ REPUBLIKY KRAJSKÉ ŘEDITELSTVÍ POLICIE STŘEDOČESKÉHO KRAJE

DOPRAVNÍ INSPEKTORÁT Nymburk

Dne: 15. 8. 2017  
k č.j. KRPS-213984-11CJ-2013-010306-PPL  
Bez písemného vyjádření NEPLATNĚ!

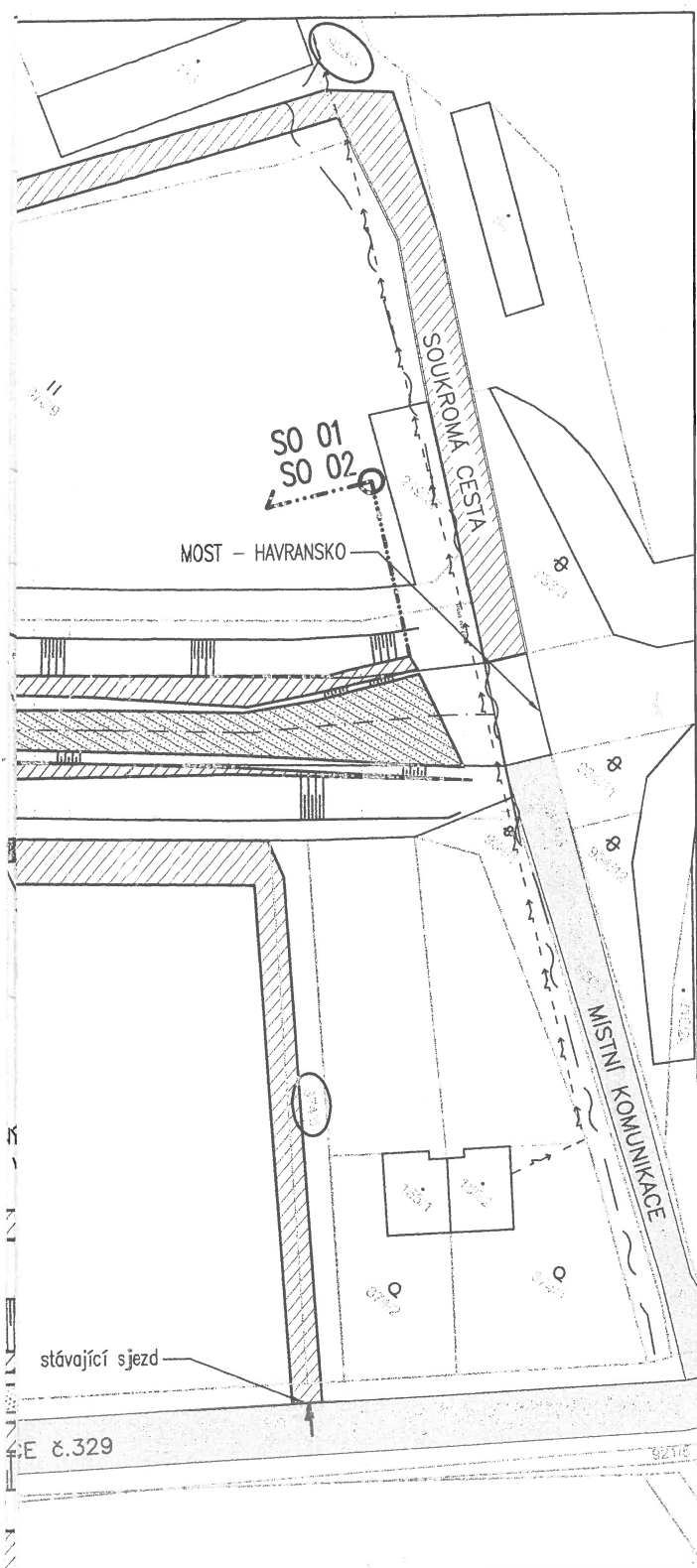
Zodpovědný projektant		Vypracoval		Technická kontrola	
Ing. Šárka Volfová		Ing. Šárka Volfová		Ing. Lubor Dítě	
Kraj: Středočeský		Obec: Budiměřice, Chleby, Vestec			
Investor: Povodí Labe, státní podnik, Vřta Nejedlého 951, 500 03 Hradec Králové					
Mrlina, Rašovice – Havranisko, nánosy na bermách, ř. km 6,642 – 7,978					
Dočasný sjezd, p.č. 212/3 (k.ú. Rašovice) – DIO					
				Měřítko:	1: 500
				Formát	1 x A4
				Zakázkové číslo	M17/029
				Datum	07/2017
				Stupeň	DPS
Předložená dokumentace je duševním vlastnictvím firmy Multiaqua s.r.o., Hradec Králové					

**multi a Qua**




MULTIAQUA s.r.o.  
VEVERKOVÁ 1343  
500 02 HRADEC KRÁLOVÉ  
IČO: 60113111 TEL: +420 488 500 359  
DIČ: CZ60113111 WWW.MULTIAQUA.CZ

## LEGENDA:

- hranice pozemků  
 - - - hranice katdstr. území  
 - - - hranice stavby  
 [hatched box] přístupová cesta ke stavbě, manipul. pruh  
 [hatched box] zařízení staveniště  
 [white box] dočasný sjezd z komunikace  
 (11) pozemek dotčený stavbou  
 (111) pozemek dotčený přístupem  
 ——— stávající stáv  
 - - - osa toku  
 [hatched box] těžení sedimentů – bermy  
 [hatched box] těžení sedimentů – dno  
 — } — el. vedení NN nadzem. (ČEZ Distribuce)  
 — } — el. vedení NN nadzem. (ČEZ Distribuce)  
 — } — el. vedení NN nadzem. (ČEZ Distribuce)  
 — } — komunik. metal. vedení podzem. (CETIN)  
 — } — el. vedení NN podzem. (CETIN)



POLICIE ČESKÉ REPUBLIKY  
 KRAJSKÉ ŘEDITELSTVÍ POLICIE  
 STŘEDOČESKÉHO KRAJE  
 DOPRAVNÍ INSPEKTORÁT NYMBURK  
 Dne: 15.8.2014  
 k č.j. KRPS-213984-11ČJ-2014-010806-PPK  
 Bez písemného vyjádření NEPLATNÉ!!

Zodpovědný projektant	Vypracoval	Technická kontrola	<div>multi aQua</div> <div>MULTIAQUA s.r.o. VEVERKOVA 1343 500 02 HRADEC KRÁLOVÉ IČO: 60113111 TEL. +420 498 500 359 DIČ: CZ60113111 WWW.MULTIAQUA.CZ</div>	
Ing. Šárka Volfová	Ing. Šárka Volfová	Ing. Lubor Dítě		
				
Kraj: Středočeský	Obec: Budiměřice, Chleby, Vestec			
Investor: Povodí Labe, státní podnik, Víta Nejedlého 951, 500 03 Hradec Králové				
Mrlina, Rašovice – Havransko, nánosy na bermách, ř. km 6,642 – 7,978			Stupeň	DPS
			Datum	07/2017
			Zakázkové číslo	M17/029
			Formát	1 x A4
Koordinační situační výkres			Měřítko: 1: 1000	Číslo přílohy: C.2

Předložená dokumentace je duševním vlastnictvím firmy Multiaqua s.r.o., Hradec Králové

